



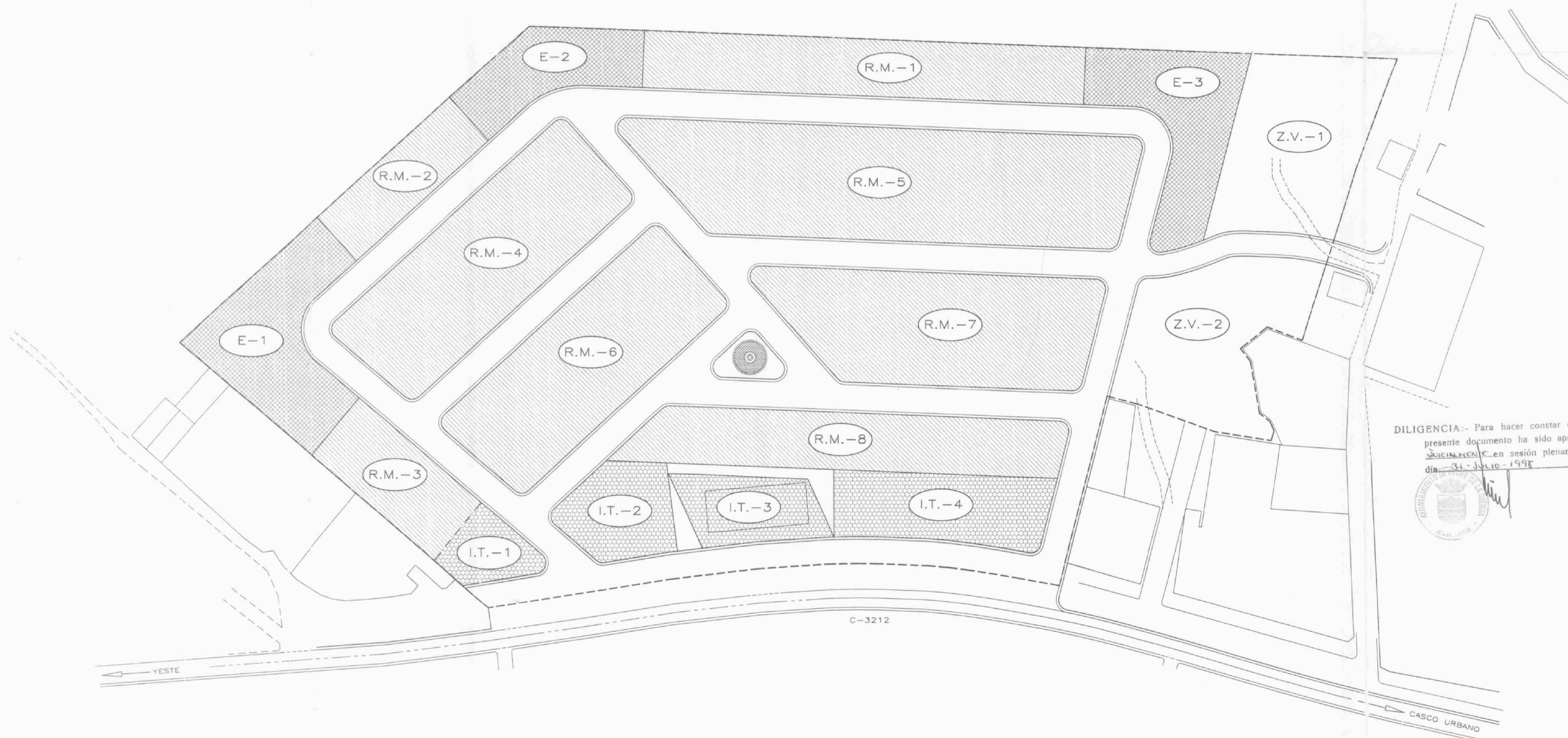
	SUP. TOTAL ZONA RESIDENCIAL:	35.106,00 m ²
	SUP. TOTAL ZONA INDUSTRIAL CON TOLERANCIA RESIDENCIAL:	5.832,00 m ²
	SUP. TOTAL ZONAS VERDES:	8.599,00 m ²
	SUP. TOTAL ZONAS DE EQUIPAMIENTO:	7.461,00 m ²
	SUP. TOTAL DE VIALES:	19.376,00 m ²
SUP. TOTAL DE LA ACTUACION:		76.374,00 m ²



DILIGENCIA:- Para hacer constar que el presente documento ha sido aprobado en sesión plenaria del día 31-Julio-1998



DILIGENCIA:- Para hacer constar que el presente documento ha sido aprobado en sesión plenaria del día 11-Agosto-1999



DILIGENCIA- EL PRESENTE PROYECTO SE HA EXPUESTO A INFORMACION PUBLICA



F: 10-06-1999

PROYECTO: PLAN PARCIAL "SAN MARCOS" S.A.U.	SITUACION: ELCHE DE LA SIERRA	PLANO: CLASIFICACION DEL SUELO	ARQUITECTO: D. MIGUEL ANGEL MUÑOZ LOPEZ	Vº Bº DEL PROMOTOR:
PROMOTOR: Excmo. AYUNTAMIENTO DE ELCHE DE LA SIERRA	FECHA: MAYO 1999	ESCALA: 1:1000	PLANO NUM: P-01	
			Calle El Sol, 6. 2ª Izq. Hellín T. o. Fax.: 300736	