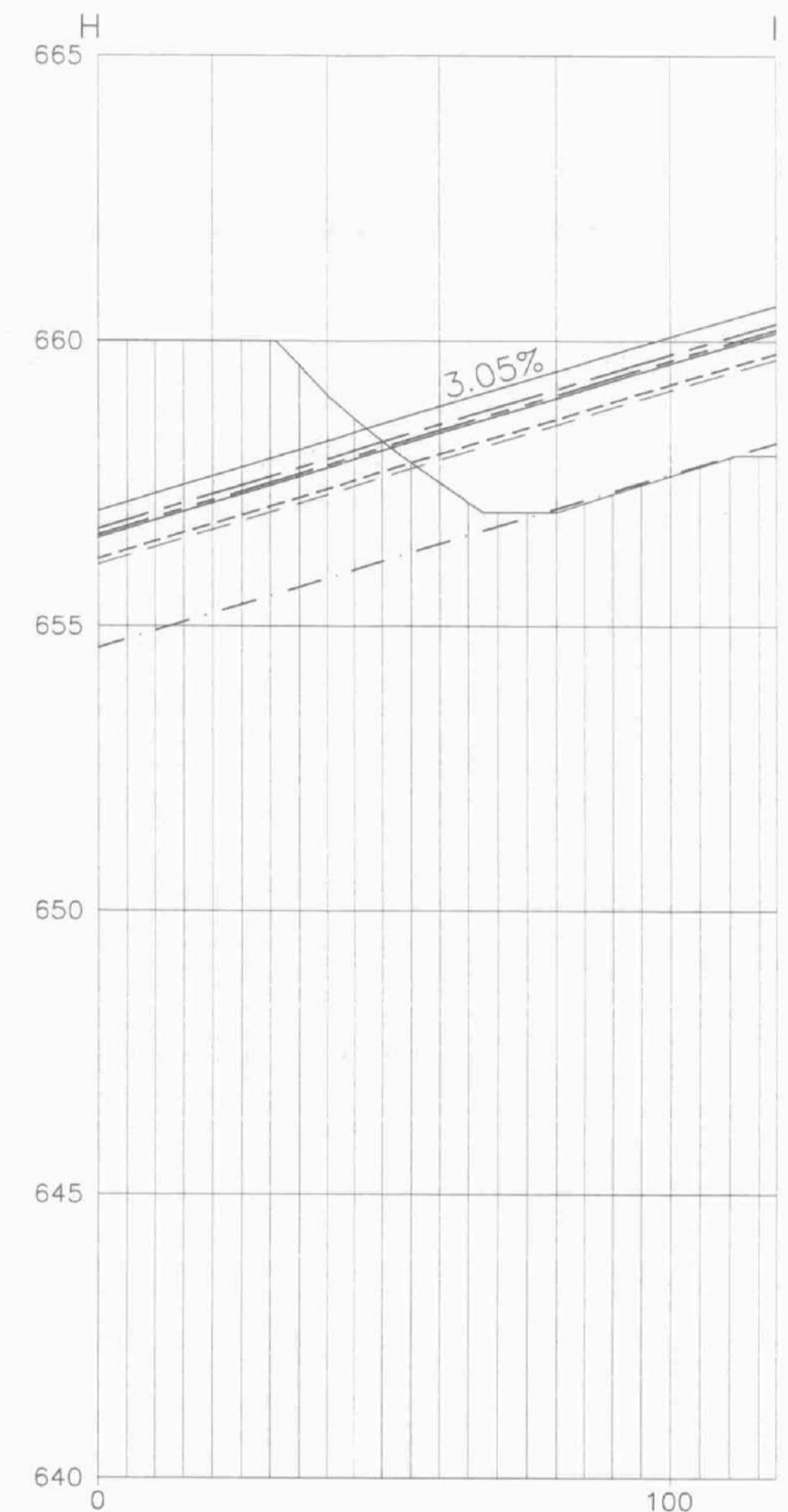
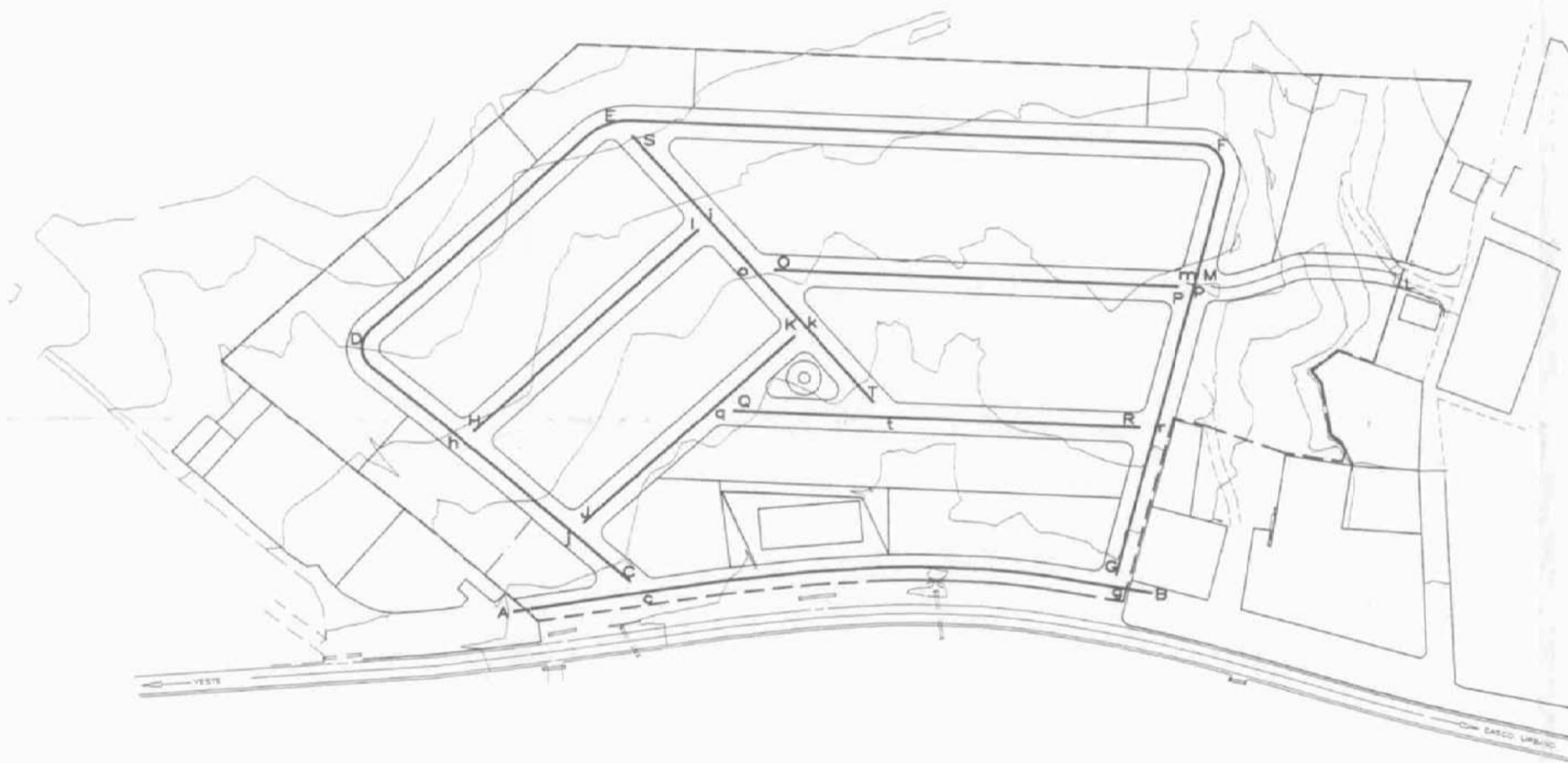


- TERRENO NATURAL _____
- CALZADA TERMINADA _____
- RASANTE DEL TERRENO _____
- RED DE TELEFONIA _____
- RED DE ALUMBRADO PUBLICO _____
- RED DE ENERGIA ELECTRICA _____
- RED DE ABASTECIMIENTO DE AGUA _____
- RED DE SANEAMIENTO _____
- RED DE RECOGIDA DE AGUAS PLUVIALES _____

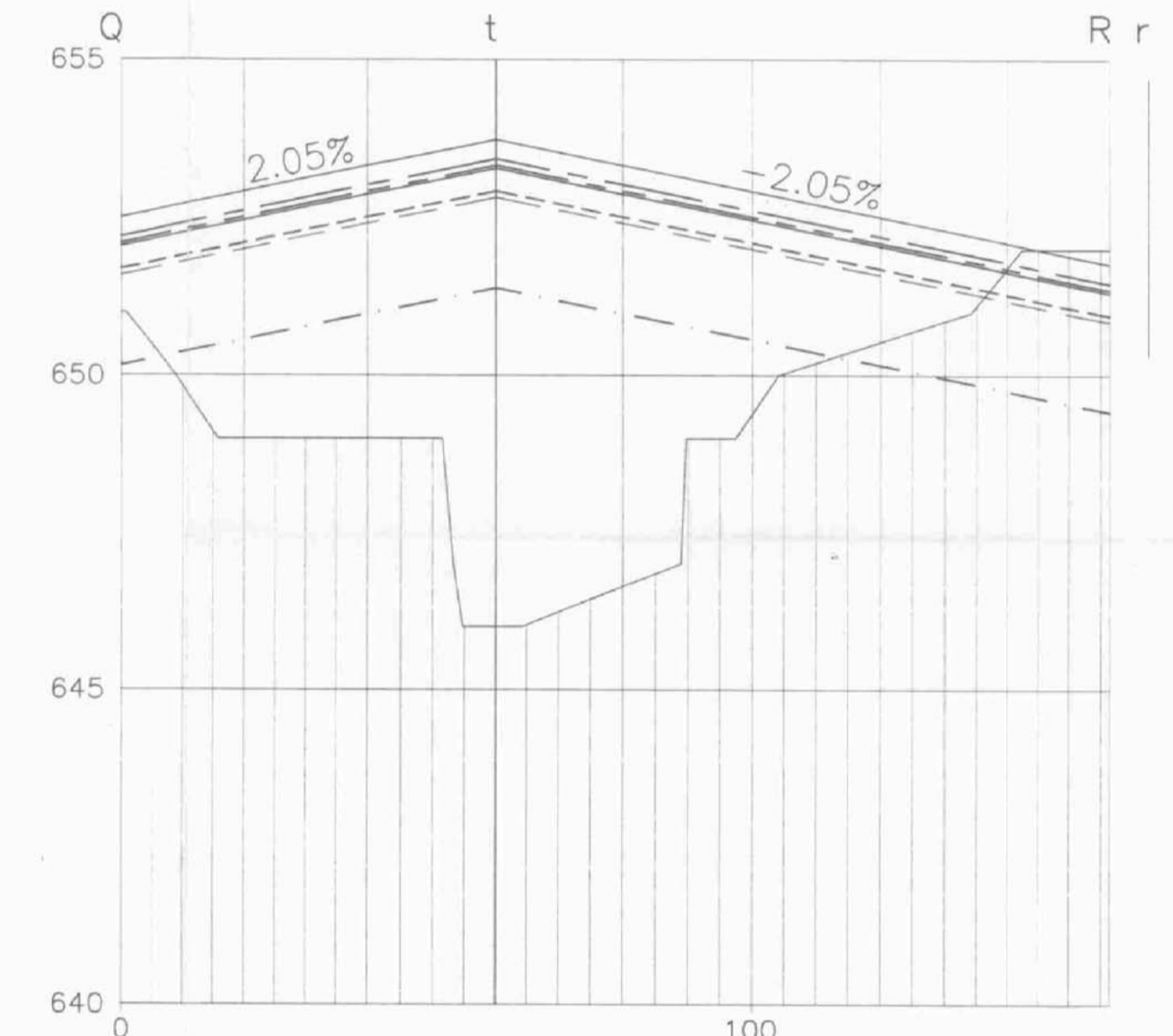


DISTANCIAS AL ORIGEN	0.00	5.00	10.00	15.00	20.00	25.00	30.00	35.00	40.00	45.00	50.00	55.00	60.00	65.00	70.00	75.00	80.00	85.00	90.00	95.00	100.00	105.00	110.00	115.00	120.00
COTAS DEL PERFIL 1	656.56	656.56	656.56	656.56	656.56	656.56	656.56	656.56	656.56	656.56	656.56	656.56	656.56	656.56	656.56	656.56	656.56	656.56	656.56	656.56	656.56	656.56	656.56	656.56	656.56
COTAS DEL PERFIL 2	656.56	656.56	656.56	656.56	656.56	656.56	656.56	656.56	656.56	656.56	656.56	656.56	656.56	656.56	656.56	656.56	656.56	656.56	656.56	656.56	656.56	656.56	656.56	656.56	656.56
Terreno Origen	656.56	656.56	656.56	656.56	656.56	656.56	656.56	656.56	656.56	656.56	656.56	656.56	656.56	656.56	656.56	656.56	656.56	656.56	656.56	656.56	656.56	656.56	656.56	656.56	656.56
Terreno Parcial	656.56	656.56	656.56	656.56	656.56	656.56	656.56	656.56	656.56	656.56	656.56	656.56	656.56	656.56	656.56	656.56	656.56	656.56	656.56	656.56	656.56	656.56	656.56	656.56	656.56
Terreno Cota	656.56	656.56	656.56	656.56	656.56	656.56	656.56	656.56	656.56	656.56	656.56	656.56	656.56	656.56	656.56	656.56	656.56	656.56	656.56	656.56	656.56	656.56	656.56	656.56	656.56
Cruce calle Origen																									
Cruce calle Parcial																									
Cruce calle Cota Terreno																									
Rasante Origen	656.56	656.56	656.56	656.56	656.56	656.56	656.56	656.56	656.56	656.56	656.56	656.56	656.56	656.56	656.56	656.56	656.56	656.56	656.56	656.56	656.56	656.56	656.56	656.56	656.56
Rasante Parcial	656.56	656.56	656.56	656.56	656.56	656.56	656.56	656.56	656.56	656.56	656.56	656.56	656.56	656.56	656.56	656.56	656.56	656.56	656.56	656.56	656.56	656.56	656.56	656.56	656.56
Rasante Cota	656.56	656.56	656.56	656.56	656.56	656.56	656.56	656.56	656.56	656.56	656.56	656.56	656.56	656.56	656.56	656.56	656.56	656.56	656.56	656.56	656.56	656.56	656.56	656.56	656.56
Dif. Cota	-3.44																								-2.15

Escala H = 1000 Escala V = 100

DILIGENCIA:- Para hacer constar que el presente documento ha sido aprobado en sesión plenaria del día 31 de Julio de 1999

DILIGENCIA:- Para hacer constar que el presente documento ha sido aprobado en sesión plenaria del día 11 de Agosto de 1999



DISTANCIAS AL ORIGEN	0.00	5.00	10.00	15.00	20.00	25.00	30.00	35.00	40.00	45.00	50.00	55.00	60.00	65.00	70.00	75.00	80.00	85.00	90.00	95.00	100.00	105.00	110.00	115.00	120.00
COTAS DEL PERFIL 1	652.28	652.28	652.28	652.28	652.28	652.28	652.28	652.28	652.28	652.28	652.28	652.28	652.28	652.28	652.28	652.28	652.28	652.28	652.28	652.28	652.28	652.28	652.28	652.28	652.28
COTAS DEL PERFIL 2	652.28	652.28	652.28	652.28	652.28	652.28	652.28	652.28	652.28	652.28	652.28	652.28	652.28	652.28	652.28	652.28	652.28	652.28	652.28	652.28	652.28	652.28	652.28	652.28	652.28
Terreno Origen	652.28	652.28	652.28	652.28	652.28	652.28	652.28	652.28	652.28	652.28	652.28	652.28	652.28	652.28	652.28	652.28	652.28	652.28	652.28	652.28	652.28	652.28	652.28	652.28	652.28
Terreno Parcial	652.28	652.28	652.28	652.28	652.28	652.28	652.28	652.28	652.28	652.28	652.28	652.28	652.28	652.28	652.28	652.28	652.28	652.28	652.28	652.28	652.28	652.28	652.28	652.28	652.28
Terreno Cota	652.28	652.28	652.28	652.28	652.28	652.28	652.28	652.28	652.28	652.28	652.28	652.28	652.28	652.28	652.28	652.28	652.28	652.28	652.28	652.28	652.28	652.28	652.28	652.28	652.28
Cruce calle Origen																									
Cruce calle Parcial																									
Cruce calle Cota Terreno																									
Rasante Origen	652.28	652.28	652.28	652.28	652.28	652.28	652.28	652.28	652.28	652.28	652.28	652.28	652.28	652.28	652.28	652.28	652.28	652.28	652.28	652.28	652.28	652.28	652.28	652.28	652.28
Rasante Parcial	652.28	652.28	652.28	652.28	652.28	652.28	652.28	652.28	652.28	652.28	652.28	652.28	652.28	652.28	652.28	652.28	652.28	652.28	652.28	652.28	652.28	652.28	652.28	652.28	652.28
Rasante Cota	652.28	652.28	652.28	652.28	652.28	652.28	652.28	652.28	652.28	652.28	652.28	652.28	652.28	652.28	652.28	652.28	652.28	652.28	652.28	652.28	652.28	652.28	652.28	652.28	652.28
Dif. Cota	7.28																								7.28

Escala H = 1000 Escala V = 100