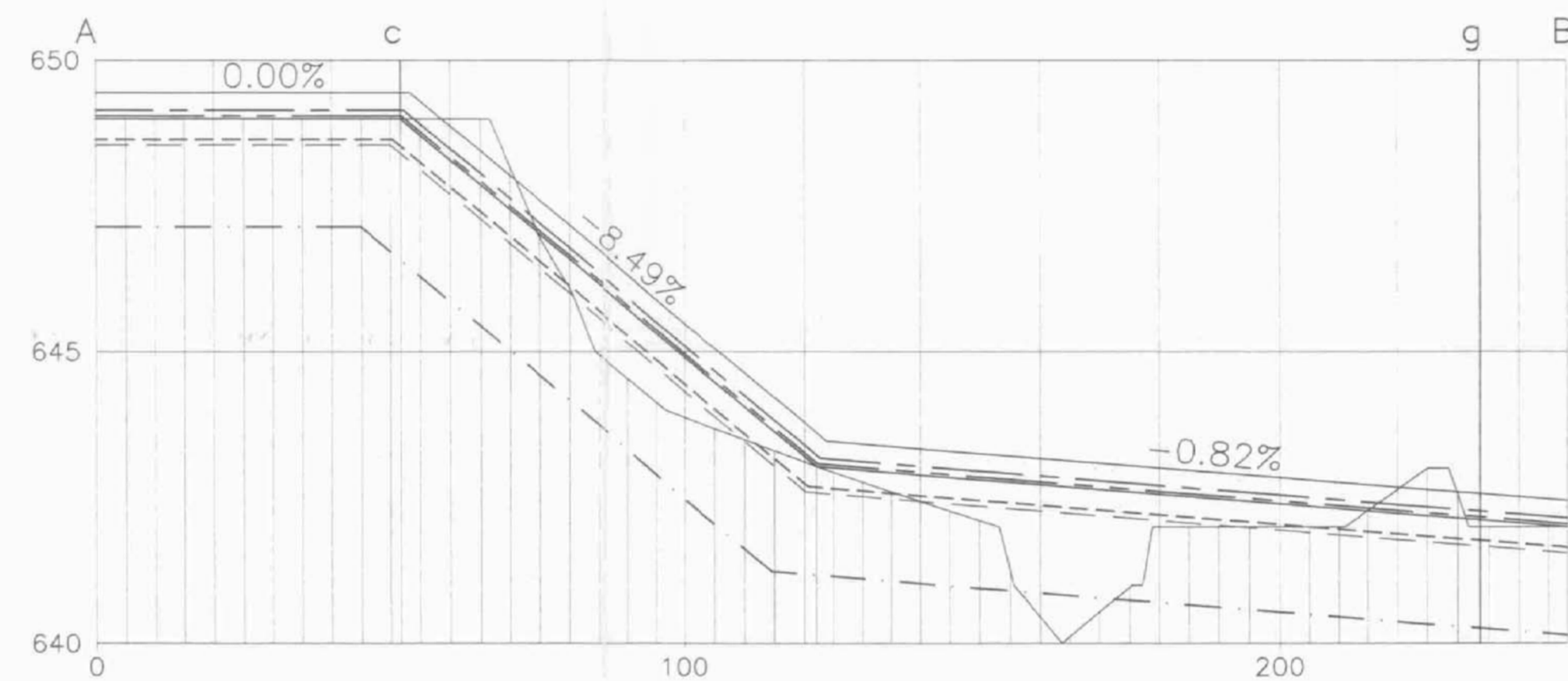
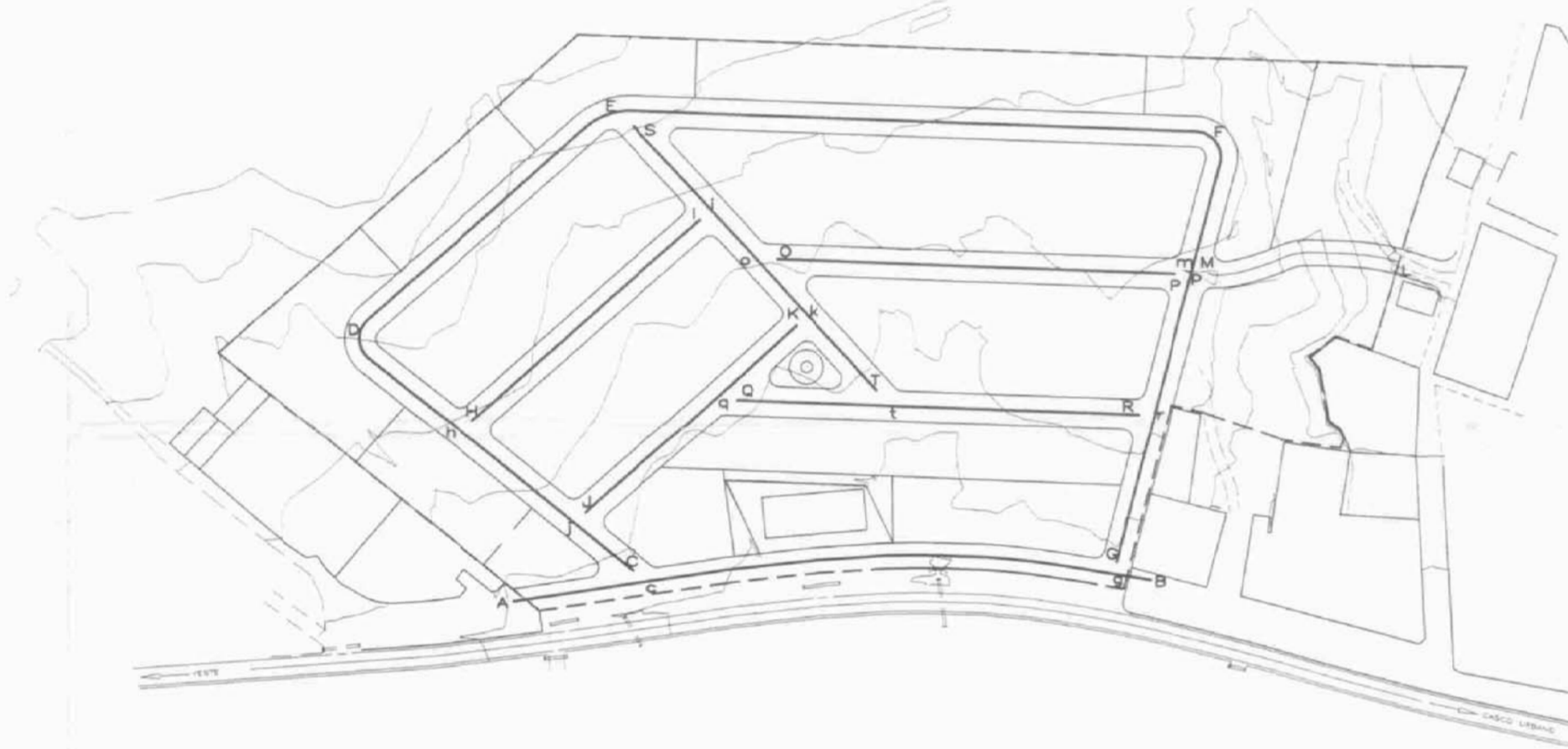
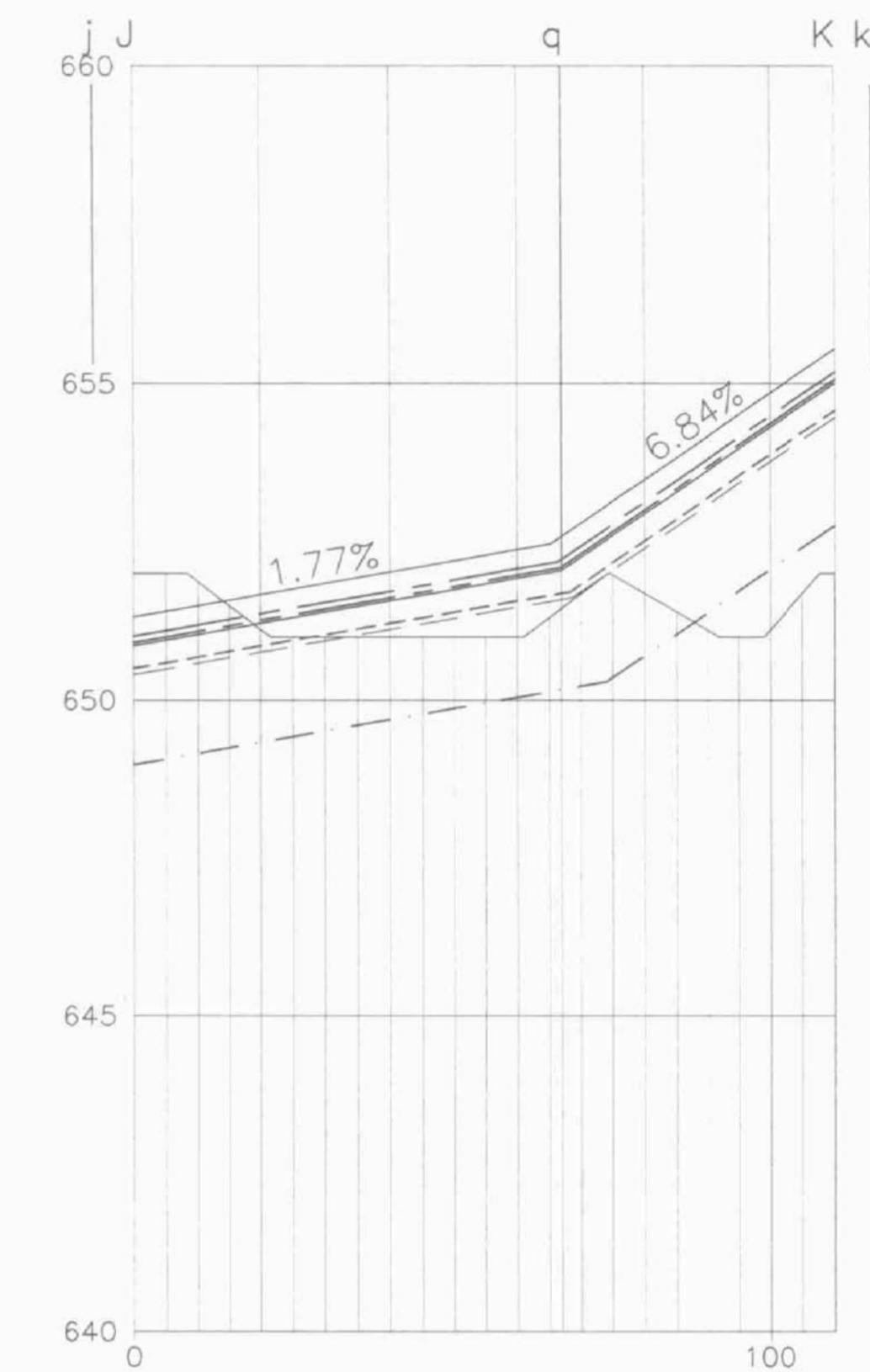


- TERRENO NATURAL _____
- CALZADA TERMINADA _____
- RASANTE DEL TERRENO _____
- RED DE TELEFONIA _____
- RED DE ALUMBRADO PUBLICO _____
- RED DE ENERGIA ELECTRICA _____
- RED DE ABASTECIMIENTO DE AGUA _____
- RED DE SANEAMIENTO _____
- RED DE RECOGIDA DE AGUAS PLUVIALES _____



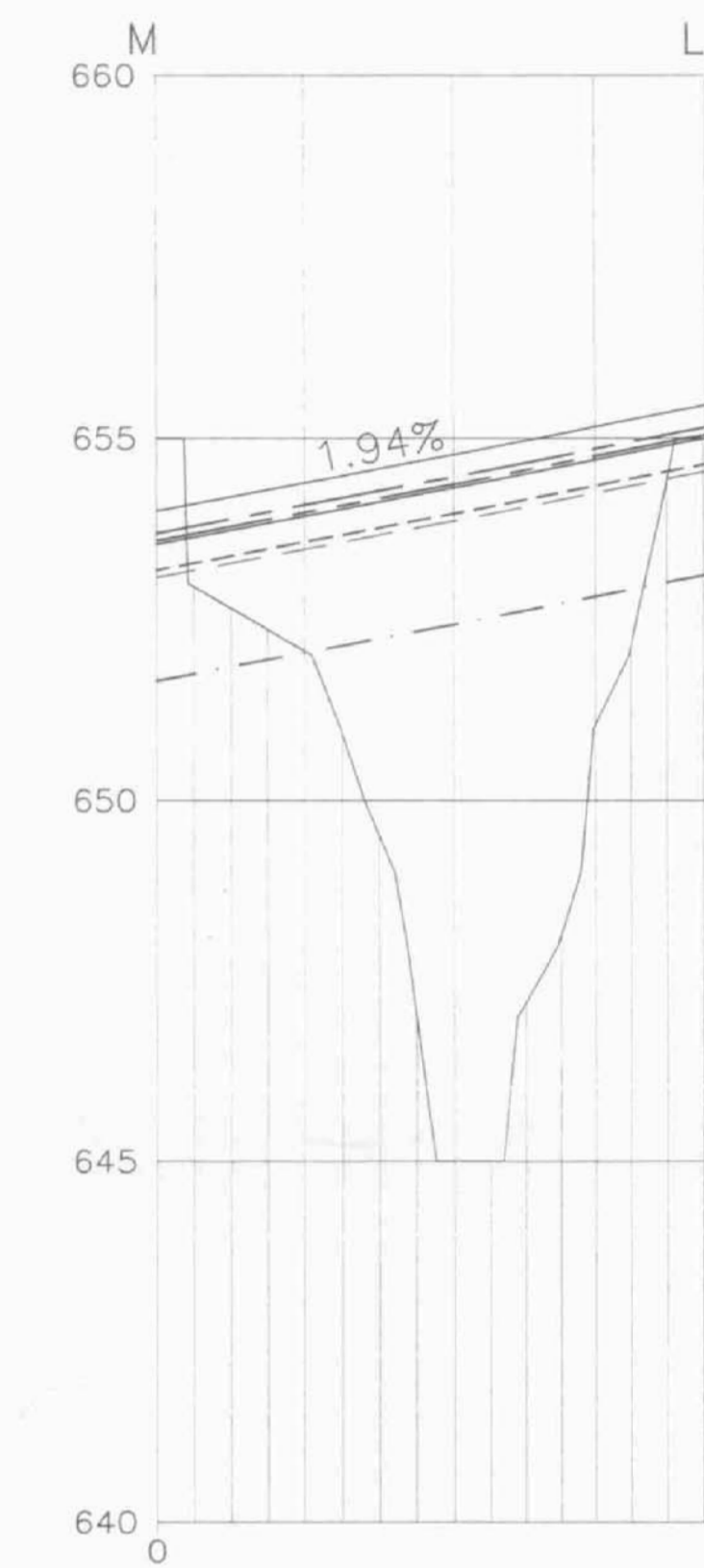
DISTANCIAS AL ORIGEN	COTAS DEL PERFIL 1	COTAS DEL PERFIL 2	Terreno Origen	Terreno Parcial	Terreno Cota	Cruce calle Origen	Cruce calle Parcial	Cruce calle Cota Terreno	Rasante Origen	Rasante Parcial	Rasante Cota	Dif. Cota
0,00	649,00	649,00	649,00	649,00	649,00				0,00	0,00	51,70	
100,00	649,00	649,00	649,00	649,00	649,00				0,00	0,00	51,70	
200,00	645,00	645,00	645,00	645,00	645,00				-3,49	-3,49	70,30	127,00
248,39	643,00	643,00	643,00	643,00	643,00				-0,82	-0,82	70,30	127,00

Escala H = 1000 Escala V = 100



DISTANCIAS AL ORIGEN	COTAS DEL PERFIL 1	COTAS DEL PERFIL 2	Terreno Origen	Terreno Parcial	Terreno Cota	Cruce calle Origen	Cruce calle Parcial	Cruce calle Cota Terreno	Rasante Origen	Rasante Parcial	Rasante Cota	Dif. Cota
0,00	651,00	651,00	651,00	651,00	651,00				1,77	1,77	66,34	
100,00	652,00	652,00	652,00	652,00	652,00				1,77	1,77	66,34	
110,00	658,84	658,84	658,84	658,84	658,84				6,84	6,84	66,34	110,11

Escala H = 1000 Escala V = 100



DISTANCIAS AL ORIGEN	COTAS DEL PERFIL 1	COTAS DEL PERFIL 2	Terreno Origen	Terreno Parcial	Terreno Cota	Cruce calle Origen	Cruce calle Parcial	Cruce calle Cota Terreno	Rasante Origen	Rasante Parcial	Rasante Cota	Dif. Cota
0,00	653,54	653,54	653,54	653,54	653,54				1,94	1,94	75,34	
75,34	655,00	655,00	655,00	655,00	655,00				1,94	1,94	75,34	75,34

Escala H = 1000 Escala V = 100

DILIGENCIA:- Para hacer constar que el presente documento ha sido aprobado DEFINITIVAMENTE en sesión plenaria del día 31- Mayo 1999

DILIGENCIA:- Para hacer constar que el presente documento ha sido aprobado DEFINITIVAMENTE en sesión plenaria del día 11- Agosto 1999

